



REPUBLIKA E SHQIPËRISË
KËSHILLI KOMBËTAR I UJIT

Nr. serie 00035

AUTORIZIM
PËR PËRDORIM TË BURIMIT UJOR

Nr.prot. 111, datë 9 / 3 / 2017

Miraturar me:

VENDIM TË KËSHILLIT KOMBËTAR TË UJIT

Nr. 1, datë 22 / 2 / 2017

Emri i subjektit: **TRANS ADRIATIC PIPELINE AG**
I regjistruar si subjekt me këto të dhëna: **Nr. QKR (NIPT): K 92402023 O**
Baseni Ujor: **Seman**
Qarku: **Berat**
Bashkia: **Skrapar**

Koordinatat:	<i>Pika 1:</i>	X- 519107.59	Y- 4484427.88	Z- 277.88
	<i>Pika 2:</i>	X- 519133.46	Y- 4484413.80	Z- 282.84
	<i>Pika 3:</i>	X- 519050.90	Y- 4484458.70	Z- 283.33
	<i>Pika 4:</i>	X- 519130.67	Y- 4484421.64	Z- 279.50
	<i>Pika 5:</i>	X- 519084.29	Y- 4484434.18	Z- 279.41
	<i>Pika 6:</i>	X- 516374.19	Y- 4486087.51	Z- 254.41
	<i>Pika 7:</i>	X- 516472.19	Y- 4485985.27	Z- 259.42
	<i>Pika 8:</i>	X- 516297.02	Y- 4486167.82	Z- 255.57
	<i>Pika 9:</i>	X- 516357.06	Y- 4486126.25	Z- 254.96
	<i>Pika 10:</i>	X- 516412.38	Y- 4486001.22	Z- 253.86
	<i>Pika 11:</i>	X- 513021.09	Y- 4487942.35	Z- 223.44
	<i>Pika 12:</i>	X- 513236.22	Y- 4488008.46	Z- 225.99
	<i>Pika 13:</i>	X- 512816.69	Y- 4487870.79	Z- 225.06
	<i>Pika 14:</i>	X- 513042.29	Y- 4487994.69	Z- 222.57
	<i>Pika 15:</i>	X- 512935.79	Y- 4487731.60	Z- 222.32

Lloji aktivitetit dhe qëllimi për të cilin do të përdoret uji: **Veprimtari ndërtimore në brigje, me objekt "Ndërtimi i Seksionit Tokësor të Projektit të Gazsjellësit Trans Adriatik (TAP), Sektorët 5B dhe 5C" (Kryqëzime të mëdha të lumenjve – Lumi Osum)**

Prurja mesatare: *nuk ka* m³/s
Prurja ekologjike: *nuk ka* m³/s
Sasia e ujit që jepet për përdorim: *nuk ka* m³/s

Vëllimi i rrjedhës së kthyer (nëse ka) *nuk ka* m³/s dhe vendi ku rrjedha e kthyer do të shkarkohet *nuk ka*.

Vendi i shkarkimit të ujërave të përdorura: *nuk ka*

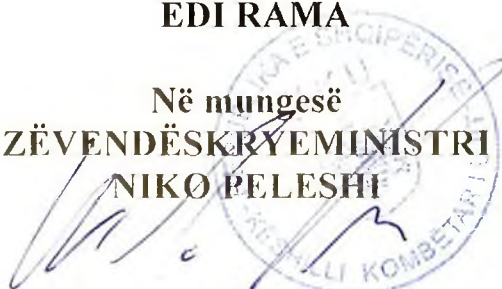
Kufizime në ushtrimin e veprimtarisë: *nuk ka*

Sipërfaqja e tokës me të cilën lidhet përdorimi i ujit (në rastin e ujitjes) (ha): *nuk ka*

Periodha e vlefshmërisë: *pa afat*

K R Y E T A R I
EDI RAMA

Në mungesë
ZËVENDËSKRYEMINISTRI
NIKO PELESHI





Kushtet e Lejes

1. Të respektohet qëllimi për të cilin jepet kjo leje.
2. Të respektohen kushtet higjieno – sanitare dhe të mbrojtjes së mjedisit përreth.
3. Përdoruesi i ujit është i detyruar të vendosë matës ujit me shpenzimet e veta sipas rregullave që vendosin autoritetet e ujit.
4. Në rastet kur uji përdoret si produkt ushqimor, procedurat e prodhimit duhet të jenë konform rregullave të Ministrisë së Bujqësisë, Zhvillimit Rural dhe Administrimit të Ujërave.
5. Burimi ujqor të shfrytëzohet nga zotëruesi i lejes.
6. Brenda dy (2) muajve nga pajisja me leje, subjekti duhet të fillojë veprimtarinë për të cilën është pajisur me leje.
7. Leja ndalohet t'i transferohet një subjekti tjetër pa miratimin e organeve kombëtare të administrimit dhe menaxhimit të burimeve ujore.
8. Të mos kryhen veprime që sjellin drejtpërdrejtë ose si pasojë, dëmtimin e burimit ujqor.
9. Subjekti të bashkëpunojë dhe të mos pengojë kryerjen e kontrolleve nga autoritetet përkatëse.
10. Subjekti të paraqesë çdo informacion, dokument dhe të japë çdo shpjegim lidhur me mënyrën e përdorimit të burimit ujqor.
11. Për shkeljen e kushteve të lejes, do të merren masa në përputhje me Kreun XIX të Ligjit nr.111/2012.
12. Zotëruesi i lejes paguan shpenzimet administrative dhe tarifën për ujin e shfrytëzuar, bazuar në vendimet përkatëse të Këshillit të Ministrave.

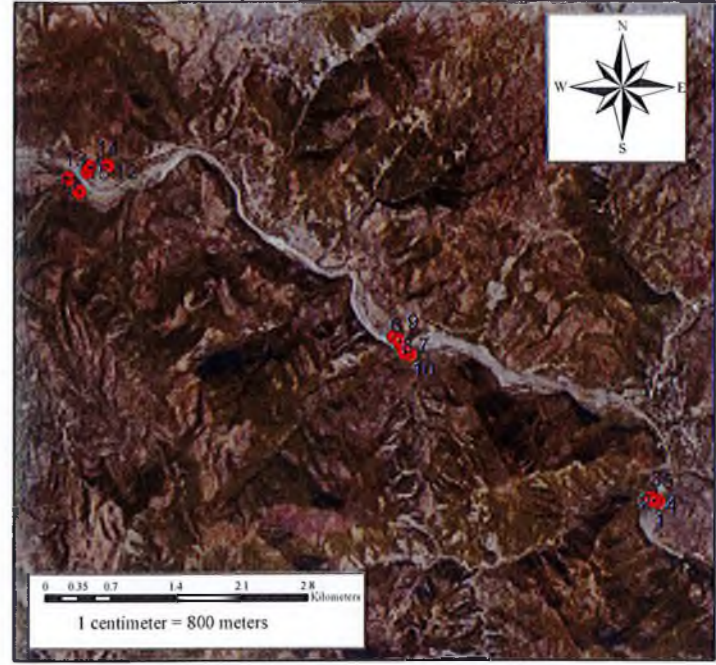
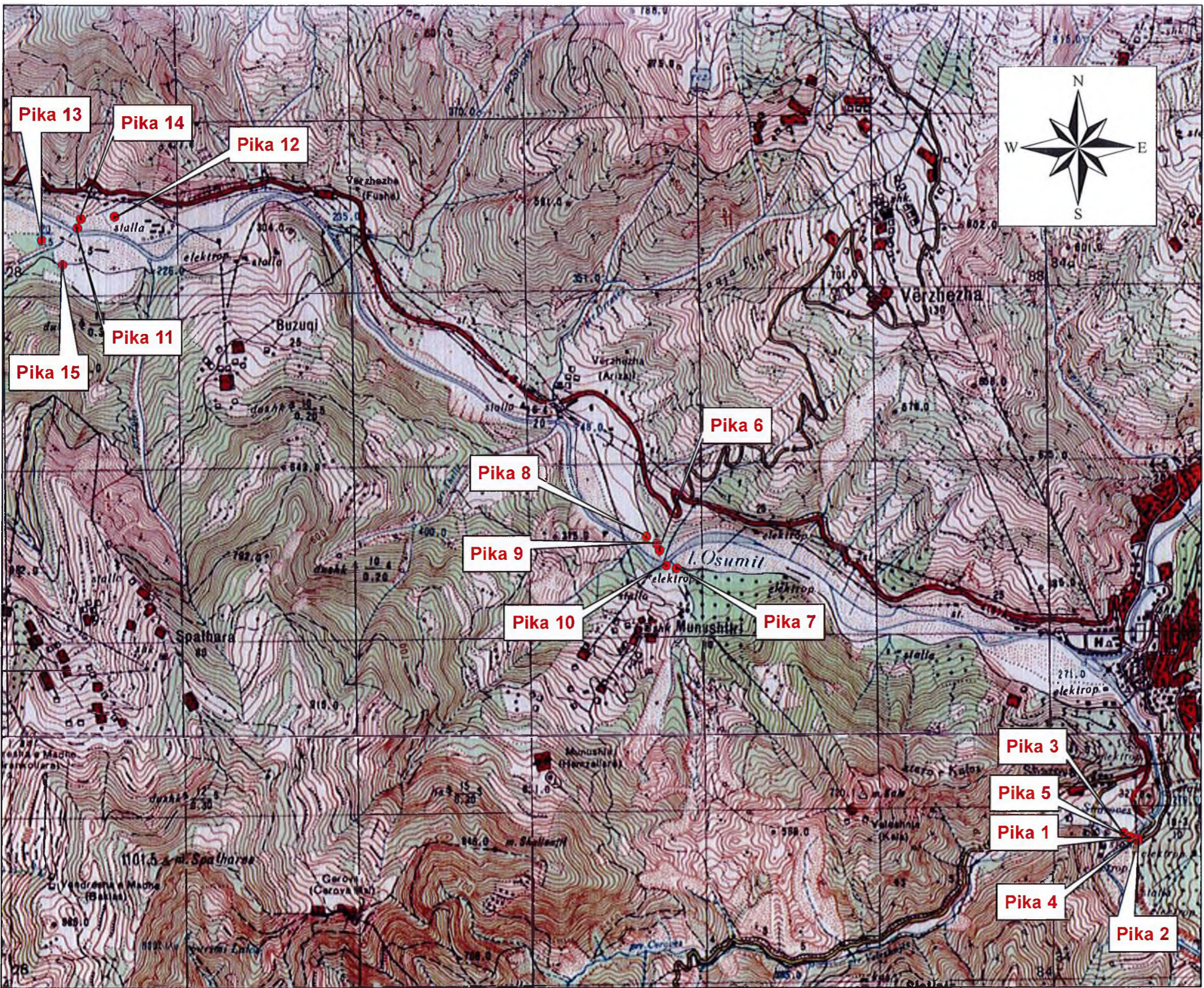
Ndryshimi ose anulimi i lejes

Kjo leje mund të ndryshohet pjesërisht ose të anulohet plotësisht, para mbarimit të afatit të përcaktuar, kur:

1. Përfituesi i lejes shkel njërin nga kushtet e parashikuara më sipër.
2. Organi kompetent për nxjerrjen e lejes bën azhurnimet përkatëse lidhur me burimin konform ndryshimit të planeve të burimeve ujore, ndryshim i cili prek edhe burimin ujqor, objekt i kësaj leje.
3. Kushtet e dhënies së lejes kanë ndryshuar.
4. Burimi ujqor është drejt shterimit.
5. Aktiviteti që ushtrohet, bazuar në lejen e dhënë, është shkak i ndotjes së burimit ose mjedisit.
6. Në qoftë se për shkak të forcave madhore ndodhin ndryshime në prurjen, cilësinë, kufijtë e burimit, etj, dhe këto ndryshime sjellin pamundësinë e përdorimit të tij nga zotëruesi i lejes, ky i fundit ka të drejtë t'i drejtohet organit kompetent, që i ka dhënë lejen, për ta anuluar atë.
7. Ka ndryshime të legjislacionit përkatës në fushën e ujërave dhe që prekin drejtpërdrejtë kushtet e kësaj leje.

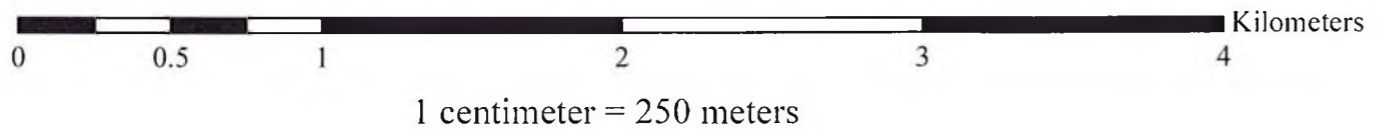


HARTA E POZICIONIMIT TË VEPRIMTARISË SË SUBJEKTIT NË SHKALLË 1:25000



SISTEMI I REFERIMIT - KRGJSH

Pika	X	Y	Z
1	519107.59	4484427.88	277.88
2	519133.46	4484413.80	282.84
3	519050.90	4484458.70	283.33
4	519130.67	4484421.64	279.50
5	519084.29	4484434.18	279.41
6	516374.19	4486087.51	254.41
7	516472.19	4485985.27	259.42
8	516297.02	4486167.82	255.57
9	516357.06	4486126.25	254.96
10	516412.38	4486001.22	253.86
11	513021.09	4487942.35	223.44
12	513236.22	4488008.46	225.99
13	512816.69	4487870.79	225.06
14	513042.29	4487994.69	222.57
15	512935.79	4487731.60	222.32



Vendim KKU, Nr.1, datë 22.2.2017, miratimi i autorizimit "Për përdorim burimi ujqor", për veprimtari ndërtimore në brigje, me objekt "Ndërtimi i seksionit tokësor të projektit të Gazsjellësit Trans Adriatik (TAP), sektorët 5B dhe 5C" (Kryqëzime të mëdha të lumenjve - Lumi Osum)

Shënim: Harta e shkallë 1:25000 dhe Ortofoto janë marr nga gjoportali i Autoriteti Shtetërorë të Informacionit Gjeohapësinor