



REPUBLIKA E SHQIPËRISË
KËSHILLI KOMBËTAR I UJIT

Nr. serie 00037

AUTORIZIM
PËR PËRDORIM TË BURIMIT UJOR

Nr.prot. 113, datë 9 / 3 / 2017

Miratur me:
VENDIM TË KËSHILLIT KOMBËTAR TË UJIT
Nr. 1, datë 22 / 2 / 2017

Emri i subjektit: **TRANS ADRIATIC PIPELINE AG**
I regjistruar si subjekt me këto të dhëna: **Nr. QKR (NIPT): K 92402023 O**
Baseni Ujor: **Seman**
Qarku: **Berat**
Bashkia: **Polican**

Koordinatat:	<i>Pika 1:</i>	<i>X- 505198.02</i>	<i>Y- 4498534.34</i>	<i>Z- 118.06</i>
	<i>Pika 2:</i>	<i>X- 505259.33</i>	<i>Y- 4498473.26</i>	<i>Z- 129.49</i>
	<i>Pika 3:</i>	<i>X- 505037.66</i>	<i>Y- 4498668.67</i>	<i>Z- 119.98</i>
	<i>Pika 4:</i>	<i>X- 505247.50</i>	<i>Y- 4498483.55</i>	<i>Z- 122.49</i>
	<i>Pika 5:</i>	<i>X- 505148.49</i>	<i>Y- 4498585.24</i>	<i>Z- 119.73</i>
	<i>Pika 6:</i>	<i>X- 502650.30</i>	<i>Y- 4500805.56</i>	<i>Z- 98.22</i>
	<i>Pika 7:</i>	<i>X- 502864.42</i>	<i>Y- 4500743.15</i>	<i>Z- 100.15</i>
	<i>Pika 8:</i>	<i>X- 502528.61</i>	<i>Y- 4500836.48</i>	<i>Z- 112.77</i>
	<i>Pika 9:</i>	<i>X- 502731.80</i>	<i>Y- 4500790.55</i>	<i>Z- 99.27</i>
	<i>Pika 10:</i>	<i>X- 502565.11</i>	<i>Y- 4500821.25</i>	<i>Z- 98.80</i>
	<i>Pika 11:</i>	<i>X- 502647.14</i>	<i>Y- 4501845.25</i>	<i>Z- 93.69</i>
	<i>Pika 12:</i>	<i>X- 502502.80</i>	<i>Y- 4501719.64</i>	<i>Z- 101.95</i>
	<i>Pika 13:</i>	<i>X- 502818.69</i>	<i>Y- 4501995.83</i>	<i>Z- 94.51</i>
	<i>Pika 14:</i>	<i>X- 502508.74</i>	<i>Y- 4501751.21</i>	<i>Z- 98.86</i>
	<i>Pika 15:</i>	<i>X- 502790.67</i>	<i>Y- 4501943.97</i>	<i>Z- 94.37</i>

Lloji aktivitetit dhe qëllimi për të cilin do të përdoret uji: **Veprimtari ndërtimore në brigje, me objekt "Ndërtimi i Seksionit Tokësor të Projektit të Gazsjellësit Trans Adriatik (TAP), Sektorët 5B dhe 5C" (Kryqëzime të mëdha të lumenjve – Lumi Osum)**

Prurja mesatare: *nuk ka* m^3/s
Prurja ekologjike: *nuk ka* m^3/s
Sasia e ujit që jepet për përdorim: *nuk ka* m^3/s

Vëllimi i rrjedhës së kthyer (nëse ka) *nuk ka* m^3/s dhe vendi ku rrjedha e kthyer do të shkarkohet *nuk ka*

Vendi i shkarkimit të ujërave të përdorura: *nuk ka*

Kufizime në ushtrimin e veprimtarisë: *nuk ka*

Sipërfaqja e tokës me të cilën lidhet përdorimi i ujit (në rastin e ujitjes) (ha): *nuk ka*

Periudha e vlefshmërisë: *pa afat*

KRYETARI
EDI RAMA

Në mungesë
ZËVENDËSKRYEMINISTRI
NIKO PELESHI





Kushtet e autorizimit

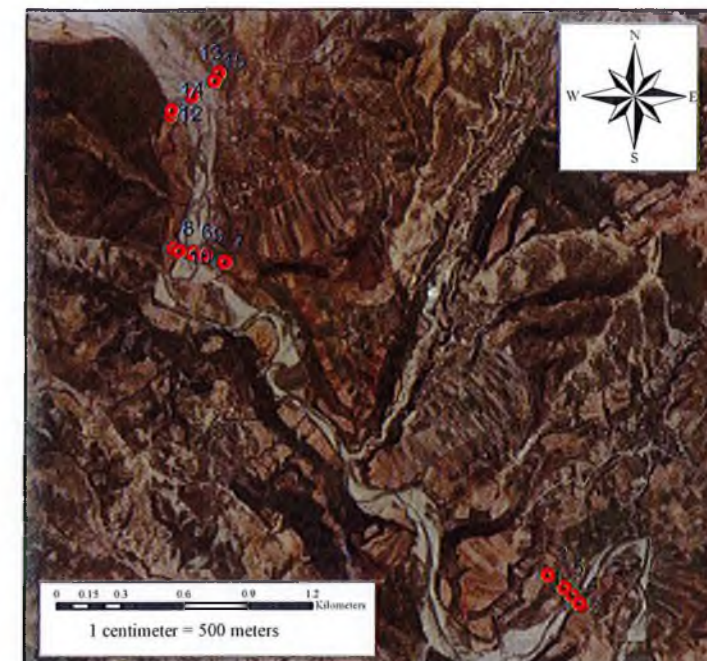
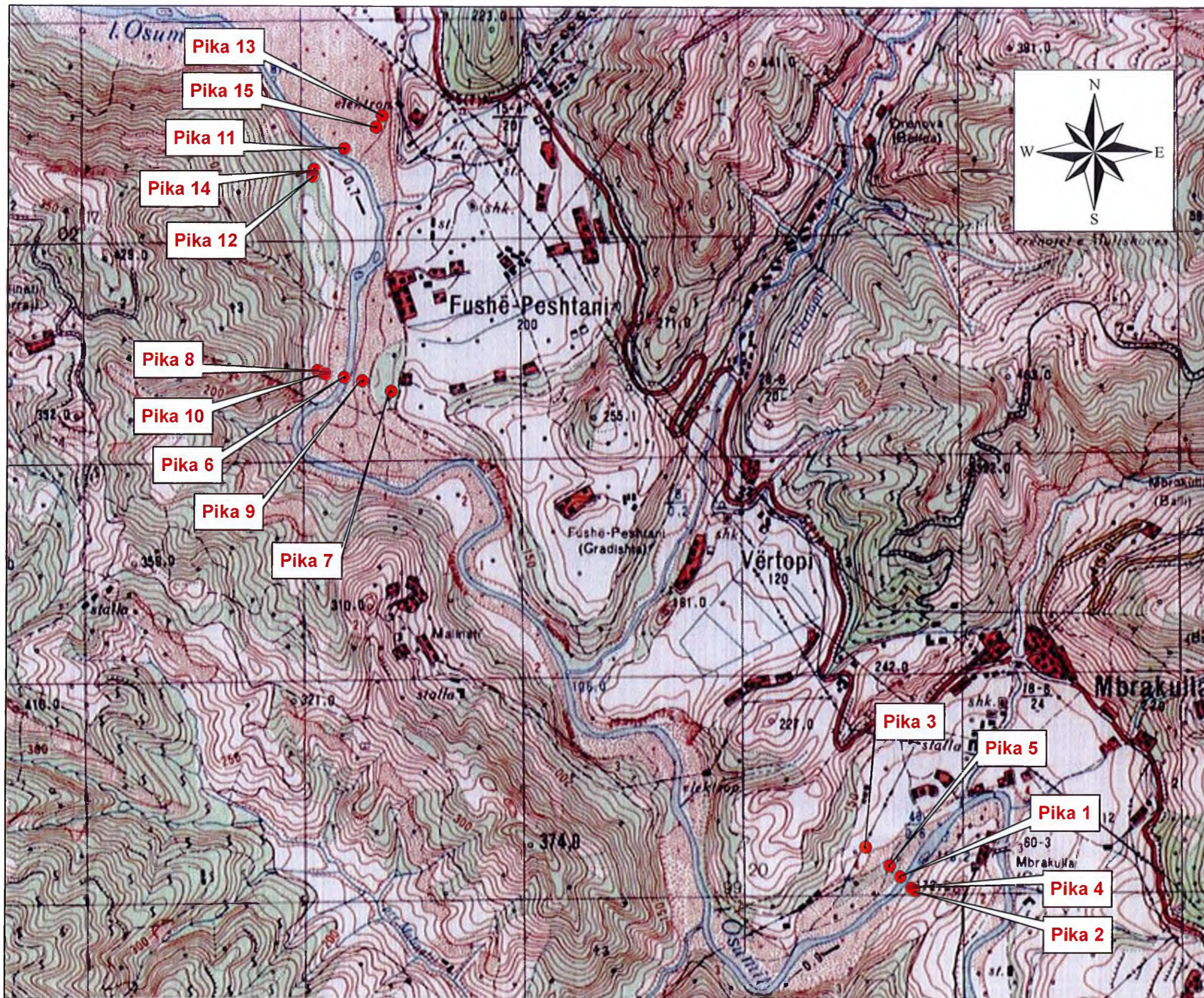
1. Të respektohet qëllimi për të cilin jepet ky autorizim.
2. Të respektohen kushtet higjieno – sanitare dhe të mbrojtjes së mjedisit përreth.
3. Përdoruesi i ujit është i detyruar të vendosë matës uji me shpenzimet e veta sipas rregullave që vendosin autoritetet e ujit.
4. Në rastet kur uji përdoret si produkt ushqimor, procedurat e prodhimit duhet të jenë konform rregullave të ministrisë së Bujqësisë, Zhvillimit Rural dhe Administrimit të Ujërave.
5. Burimi ujqor të shfrytëzohet nga zotëruesi i autorizimit.
6. Autorizimi ndalohet t'i transferohet një subjekti tjetër pa miratimin e organeve kombëtare të administrimit dhe menaxhimit të burimeve ujqore.
7. Të mos kryhen veprime që sjellin drejtpërdrejtë ose si pasojë, demtimin e burimit ujqor.
8. Subjekti të bashkëpunojë dhe të mos pengojë kryerjen e kontrolleve nga autoritetet përkatëse të ujit.
9. Subjekti të paraqesë çdo informacion, dokument dhe të japë çdo shpjegim lidhur me mënyrën e përdorimit të burimit ujqor.
10. Për shkëlqjen e kushteve të këtij autorizimi, do të merren masa në përputhje me Kreun XIX të Ligjit Nr 111/2012.
11. Zotëruesi i autorizimit paguan shpenzimet administrative dhe tarifën për ujqin e shfrytëzuar, bazuar në vendimet përkatëse të Këshillit të Ministrave.

Ndryshimi ose anulimi i autorizimit

Ky autorizim mund të ndryshohet pjesërisht ose të anulohet plotësisht, para mbarimit të afatit të përcaktuar, kur:

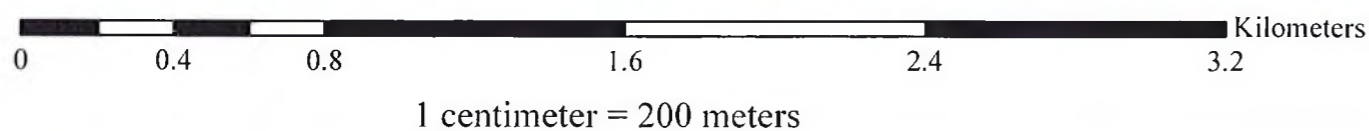
1. Përfituesi i autorizimit shkel njërin nga kushtet e parashikuara më sipër.
2. Organi kompetent për lëshimin e autorizimit bën azhornimet përkatëse lidhur me burimin konform ndryshimit të planeve të burimeve ujqore, ndryshim i cili prek edhe burimin ujqor, objekt i kësaj leje.
3. Kushtet e dhënies së autorizimit kanë ndryshuar.
4. Burimi ujqor është drejt shterimit.
5. Aktiviteti që ushtrohet, bazuar në autorizimin e dhënë, është shkak i ndotjes së burimit ose mjedisit.
6. Në qoftë se për shkak të forcave madhore ndodhin ndryshime në prurjen, cilësinë, kufijtë e burimit, etj, dhe këto ndryshime sjellin pamundësinë e përdorimit të tij nga zotëruesi i autorizimit, ky i fundit ka të drejtë t'i drejtohet organit kompetent që i ka dhënë autorizimin, për ta anuluar atë.
7. Ka ndryshime të legjislacionit përkatës në fushën e ujërave dhe që prekin drejtpërdrejtë kushtet e kësaj leje.

HARTA E POZICIONIMIT TË VEPRIMTARISË SË SUBJEKTIT NË SHKALLË 1:20000



SISTEMI I REFERIMIT - KRGJSH

Pika	X	Y	Z
1	505198.02	4498534.34	118.06
2	505259.33	4498473.26	129.49
3	505037.66	4498668.67	119.98
4	505247.50	4498483.55	122.49
5	505148.49	4498585.24	119.73
6	502650.30	4500805.56	98.22
7	502864.42	4500743.15	100.15
8	502528.61	4500836.48	112.77
9	502731.80	4500790.55	99.27
10	502565.11	4500821.25	98.80
11	502647.14	4501845.84	93.69
12	502502.80	4501719.64	101.95
13	502818.69	4501995.83	94.51
14	502508.74	4501751.21	98.86
15	502790.67	4501943.97	94.37



Vendim KKU, Nr.1, datë 22.2.2017,
miratimi i autorizimit "Për përdorim burimi
ujor", për veprimtari ndërtimore në brigje, me
objekt "Ndërtimi i seksionit tokësor të projektit të
Gazsjellësit Trans Adriatik (TAP), sektorët 5B
dhe 5C" (Kryqëzime të mëdha të lumenjve -
Lumi Osum)

Shënim: Harta e shkallë 1:25000 dhe Ortofoto janë marr nga gjoportali i Autoriteti Shtetërorë të Informacionit Gjeohapësinor