



REPUBLIKA E SHQIPËRISË
KËSHILLI KOMBËTAR I UJIT

Nr. serie 00038

**AUTORIZIM
PËR PËRDORIM TË BURIMIT UJOR**

Nr.prot. 114, datë 9 / 3 / 2017

Miratuar me:
VENDIM TË KËSHILLIT KOMBËTAR TË UJIT
Nr. 1, datë 22 / 2 / 2017

Emri i subjektit: **TRANS ADRIATIC PIPELINE AG**
I regjistruar si subjekt me këto të dhëna: **Nr. QKR (NIPT): K 92402023 O**
Baseni Ujor: **Seman**
Qarku: **Berat**
Bashkia: **Polliçan**

Koordinatat:	Pika 1 :	X- 503932.95	Y- 4499616.08	Z- 115.61
	Pika 2:	X- 503975.73	Y- 4499603.67	Z- 119.39
	Pika 3:	X- 503890.01	Y- 4499632.42	Z- 120.10
	Pika 4:	X- 503963.44	Y- 4499609.36	Z- 118.59
	Pika 5:	X- 503920.29	Y- 4499618.87	Z- 117.49

Lloji aktivitetit dhe qëllimi për të cilin do të përdoret uji: **Veprimtari ndërtimore në brigje, me objekt "Ndërtimi i Seksionit Tokësor të Projektit të Gazsjellësit Trans Adriatik (TAP), Sektorët 5B dhe 5C" (Kryqëzime të mëdha të lumenjve – Lumi Vërtop)**

Prurja mesatare:	nuk ka	m³/s
Prurja ekologjike:	nuk ka	m³/s
Sasia e ujit që jepet për përdorim:	nuk ka	m³/s

Vëllimi i rrjedhës së kthyer (nëse ka) **nuk ka** m³ /s dhe vendi ku rrjedha e kthyer do të shkarkohet **nuk ka**.

Vendi i shkarkimit të ujërave të përdorura: **nuk ka**

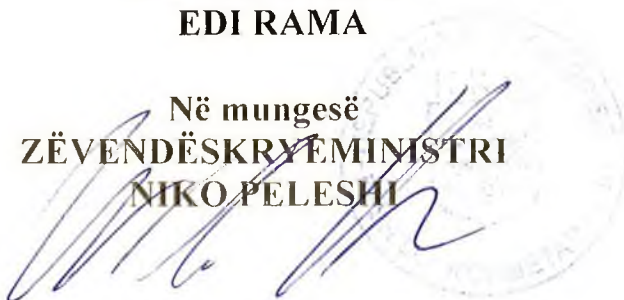
Kufizime në ushtrimin e veprimtarisë: **nuk ka**

Sipërfaqja e tokës me të cilën lidhet përdorimi i ujit (në rastin e ujitjes) (ha): **nuk ka**

Periudha e vlefshmërisë: **pa afat**

**K R Y E T A R I
E D I R A M A**

Në mungesë
**ZËVENDËSKRYEMINISTRI
NIKÓ PELESHI**



Kushtet e autorizimit



1. Të respektohet qëllimi për të cilin jepet ky autorizim
2. Të respektohen kushtet higjieno – sanitare dhe të mbrojtjes së mjedisit përreth
3. Përdoruesi i ujit është i detyruar të vendosë matës uji me shpenzimet e veta sipas rregullave që vendosin autoritetet e ujit
4. Në rastet kur uji përdoret si produkt ushqimor, procedurat e prodhimit duhet të jenë konform rregullave të ministrisë së Bujqësisë, Zhvillimit Rural dhe Administrimit të Ujërave
5. Burimi ujqor të shfrytëzohet nga zotëruesi i autorizimit
6. Autorizimi ndalohet t'i transferohet një subjekti tjetër pa miratimin e organeve kombëtare të administrimit dhe menaxhimit të burimeve ujore
7. Të mos kryhen veprime që sjellin drejpërdrejtë ose si pasojë, demtimin e burimit ujqor
8. Subjekti të bashkëpunojë dhe të mos pengojë kryerjen e kontrolleve nga autoritetet përkatëse të ujit
9. Subjekti të paraqesë çdo informacion, dokument dhe të japë çdo shpjegim lidhur me mënyrën e përdorimit të burimit ujqor
10. Për shkeljen e kushteve të këtij autorizimi, do të merren masa në përputhje me Kreun XIX të Ligjit Nr 111/2012
11. Zotëruesi i autorizimit paguan shpenzimet administrative dhe tarifën për ujin e shfrytëzuar, bazuar në vendimet përkatëse të Këshillit të Ministrave.

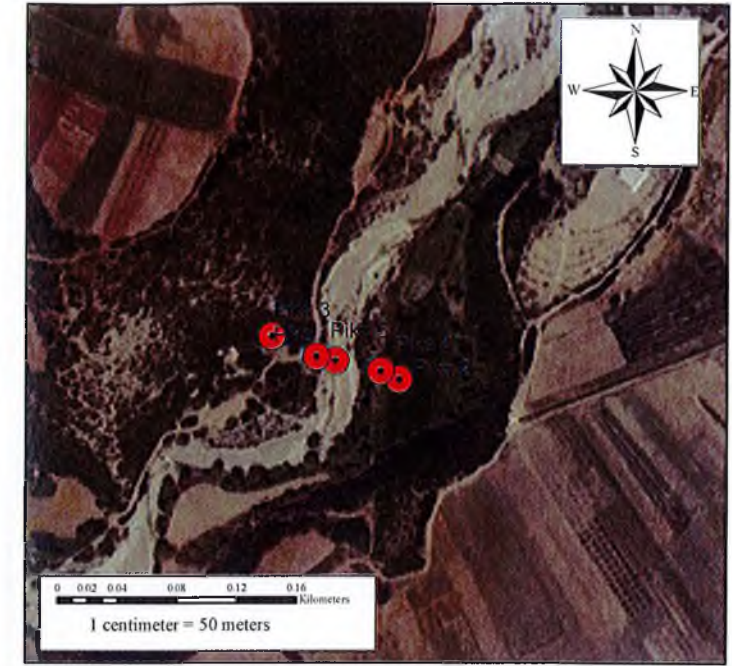
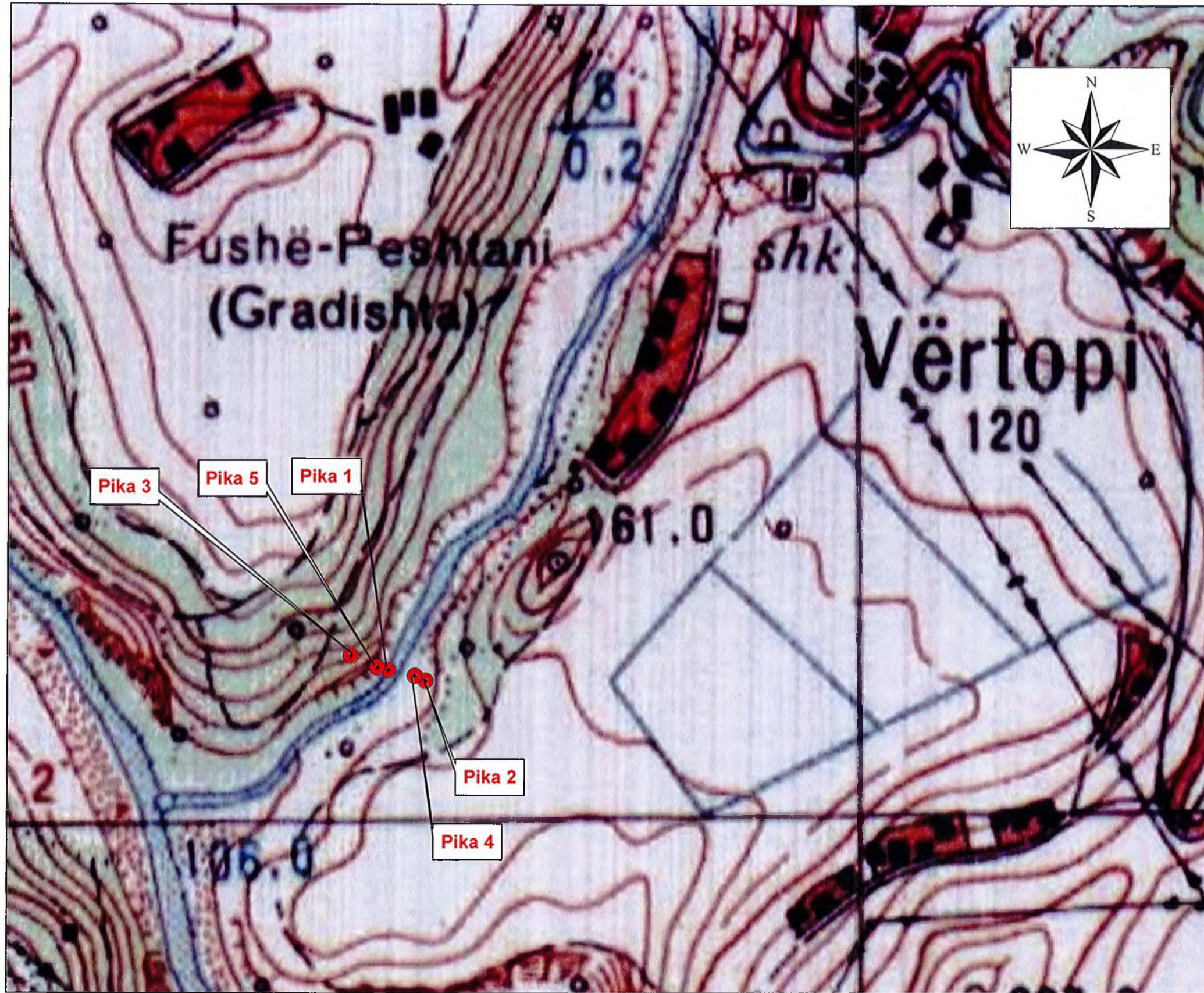
Ndryshimi ose anulimi i autorizimit

Ky autorizim mund të ndryshohet pjesërisht ose të anulohet plotësisht, para mbarimit të afatit të përcaktuar, kur:

1. Përfituesi i autorizimit shkel njërin nga kushtet e parashikuara më sipër
2. Organi kompetent për lëshimin e autorizimit bën azhornimet përkatëse lidhur me burimin konform ndryshimit të planeve të burimeve ujore, ndryshim i cili prek edhe burimin ujqor, objekt i kësaj leje
3. Kushtet e dhënies së autorizimit kanë ndryshuar
4. Burimi ujqor është drejt shterimit
5. Aktiviteti që ushtrohet, bazuar në autorizimin e dhënë, është shkak i ndotjes së burimit ose mjedisit
6. Në qoftë se për shkak të forcave madhore ndodhin ndryshime në prurjen, cilësinë, kufijtë e burimit, etj, dhe këto ndryshime sjellin pamundësinë e përdorimit të tij nga zotëruesi i autorizimit, ky i fundit ka të drejtë t'i drejtohet organit kompetent që i ka dhënë autorizimin, për ta anuluar atë.
7. Ka ndryshime të legjislacionit përkatës në fushën e ujërave dhe që prekin drejtpërdrejtë kushtet e kësaj leje.

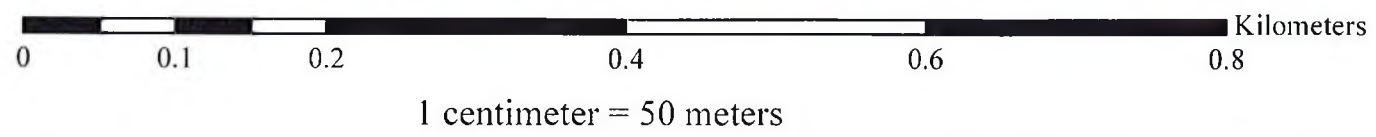


HARTA E POZICIONIMIT TË VEPRIMTARISË SË SUBJEKTIT NË SHKALLË 1:5000



SISTEMI I REFERIMIT - KRGJSH			
Pika	X	Y	Z
1	503932.95	4499616.08	115.61
2	503975.73	4499603.67	119.39
3	503890.01	4499632.42	120.10
4	503963.44	4499609.36	118.59
5	503920.29	4499618.87	117.49

Vendim KKU, Nr.1, datë 22.2.2017,
miratimi i autorizimit "Për përdorim burimi
ujor", për veprimtari ndërtimore në brigje, me
objekt "Ndërtimi i seksionit tokësor të projektit të
Gazsjellësit Trans Adriatik (TAP), sektorët 5B
dhe 5C" (Kryqëzime të mëdha të lumenjve -
Lumi Vërtop)



Shënim: Harta e shkallë 1:25000 dhe Ortofoto janë marr nga gjoportali i Autoriteti Shtetërorë të Informacionit Gjeohapësinor