



REPUBLIKA E SHQIPËRISË
KËSHILLI KOMBËTAR I UJIT

Nr. serie 00011

AUTORIZIM
PËR PËRDORIM TË BURIMIT UJOR

Nr.prot. 37016, datë 21 / 7 / 2016

Miratuar me:

VENDIM TË KËSHILLIT KOMBËTAR TË UJIT

Nr. 7, datë 11 / 7 / 2016

Emri i subjektit: **TRANS ADRIATIC PIPELINE AG**

I regjistruar si subjekt me këto të dhëna: **Nr. QKR (NIPT): K 92402023 O**

Baseni Ujor: **Seman**

Qarku: **Fier**

Bashkia: **Fier**

Koordinatat:	Pika 26:	X- 463242.72	Y- 4517490.78	Z- 3.38
	Pika 27:	X- 462593.02	Y- 4517340.72	Z- 6.48
	Pika 28:	X- 463467.21	Y- 4517542.63	Z- 8.03
	Pika 29:	X- 463275.38	Y- 4517498.77	Z- 8.25
	Pika 30:	X- 463216.59	Y- 4517484.38	Z- 8.27

Lloji aktivitetit dhe qëllimi për të cilin do të përdoret uji: **Veprimtari ndërtimore në brigje, “Ndërtimi i Seksionit Tokësor të Projektit Gazsjellës Trans Adriatic Pipeline (TAP), Sektorët 4A, 4B dhe 5A” (Kryqëzime të mëdha të lumenjve – Lumi Seman)**

Prurja mesatare	nuk ka	m³/s
Prurja ekologjike	nuk ka	m³/s
Sasia e ujit që jepet për përdorim	nuk ka	m³/s

Vëllimi i rrjedhës së kthyer (nëse ka) **nuk ka** m³/s dhe vendi ku rrjedha e kthyer do të shkarkohet **nuk ka**.

Vendi i shkarkimit të ujërave të përdorura : **nuk ka**


Kufizime në ushtrimin e veprimtarisë: **nuk ka**

Sipërfaqja e tokës me të cilën lidhet përdorimi i ujit (në rastin e ujitjes) (ha): **nuk ka**

Periudha e vlefshmërisë: **pa afat**

ZËVENDËSKRYETAR

NIKO PELESHI



Kushtet e autorizimit

1. Të respektohet qëllimi për të cilin jepet ky autorizim
2. Të respektohen kushtet higjieno – sanitare dhe të mbrojtjes së mjedisit përreth
3. Përdoruesi i ujit është i detyruar të vendosë matës uji me shpenzimet e veta sipas rregullave që vendosin autoritetet e ujit
4. Në rastet kur uji përdoret si produkt ushqimor, procedurat e prodhimit duhet të jenë konform rregullave të ministrisë së Bujqësisë, Zhvillimit Rural dhe Administrimit të Ujërave
5. Burimi ujqor të shfrytëzohet nga zotëruesi i autorizimit
6. Autorizimi ndalohe t'i transferohet një subjekti tjetër pa miratimin e organeve kombëtare të administrimit dhe menaxhimit të burimeve ujqore
7. Të mos kryhen veprime që sjellin drejtpërdrejtë ose si pasojë, demtimin e burimit ujqor
8. Subjekti të bashkëpunojë dhe të mos pengojë kryerjen e kontrolleve nga autoritetet përkatëse të ujit
9. Subjekti të paraqesë çdo informacion, dokument dhe të japë çdo shpjegim lidhur me mënyrën e përdorimit të burimit ujqor
10. Për shkeljen e kushteve të këtij autorizimi, do të merren masa në përputhje me Kreun XIX të Ligjit Nr 111/2012
11. Zotëruesi i autorizimit paguan shpenzimet administrative dhe tarifën për ujin e shfrytëzuar, bazuar në vendimet përkatëse të Këshillit të Ministrave.

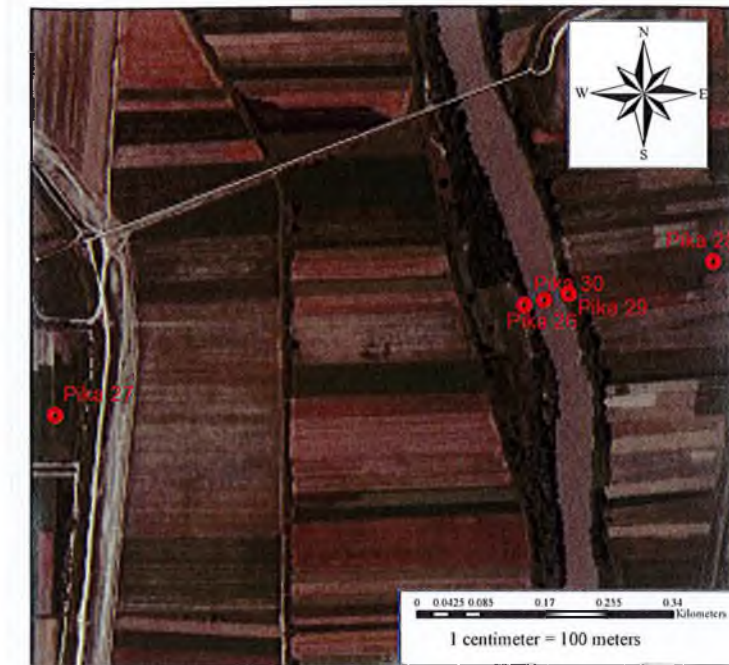
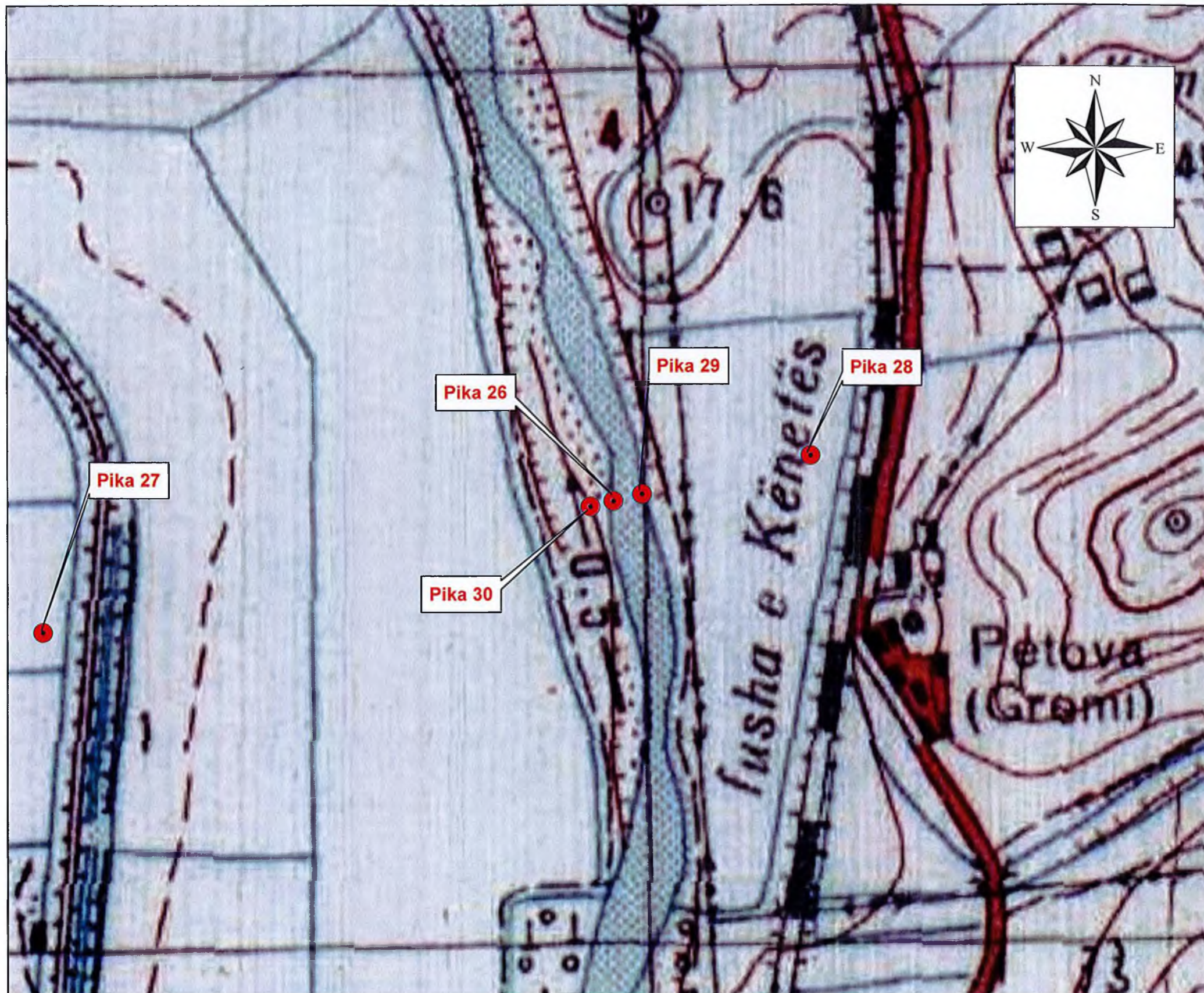
Ndryshimi ose anulimi i autorizimit

Ky autorizim mund të ndryshohet pjesërisht ose të anulohet plotësisht, para mbarimit të afatit të përcaktuar, kur:

1. Përfituesi i autorizimit shkel njërin nga kushtet e parashikuara më sipër
2. Organi kompetent për lëshimin e autorizimit bën azhornimet përkatëse lidhur me burimin konform ndryshimit të planeve të burimeve ujqore, ndryshim i cili prek edhe burimin ujqor, objekt i kësaj leje
3. Kushtet e dhënies së autorizimit kanë ndryshuar
4. Burimi ujqor është drejt shterimit
5. Aktiviteti që ushtrohet, bazuar në autorizimin e dhënë, është shkak i ndotjes së burimit ose mjedisit
6. Në qoftë se për shkak të forcave madhore ndodhin ndryshime në prurjen, cilësinë, kufijtë e burimit, etj, dhe këto ndryshime sjellin pamundësinë e përdorimit të tij nga zotëruesi i autorizimit, ky i fundit ka të drejtë t'i drejtohet organit kompetent që i ka dhënë autorizimin, për ta anuluar atë.
7. Ka ndryshime të legjislacionit përkatës në fushën e ujërave dhe që prekin drejtpërdrejtë kushtet e kësaj leje.



HARTA E POZICIONIMIT TË VEPRIMTARISË SË SUBJEKTIT NË SHKALLË 1:5000



SISTEMI I REFERIMIT - KRGJSH			
Pika	X	Y	Z
Pika 26	463242.72	4517490.78	3.38
Pika 27	462593.02	4517340.72	6.48
Pika 28	463467.21	4517542.63	8.03
Pika 29	463275.38	4517498.77	8.25
Pika 30	463216.59	4517484.38	8.27

Vendim KKU, Nr. 7, datë 11.7.2016,
miratimi i autorizimit "Për përdorim burimi
ujor", për veprimtari ndërtimore në brigje, me
objekt "Ndërtim seksioni tokësor të projektit
Gazësjellës Trans Adriatik Pipeline (TAP),
sektorët 4A,4B dhe 5A" (Kryqëzime të mëdha të
lumenjve - Lumi Seman)



1 centimeter = 50 meters

Shënim: Harta e shkallë 1:25000 dhe Ortofoto janë marr nga gjoportali i Autoriteti Shtetërorë të Informacionit Gjeohapësinor