



REPUBLIKA E SHQIPËRISË  
KËSHILLI KOMBËTAR I UJIT

Nr. serie 00021

LEJE  
PËR PËRDORIM TË BURIMIT UJOR  
Nr.prot. 372/3, datë 21 / 7 / 2016

Miratuar me:  
VENDIM TË KËSHILLIT KOMBËTAR TË UJIT  
Nr. 9, datë 11 / 7 / 2016

Emri i subjektit: "HYDRO SETA" Sh.p.k

I regjistruar si subjekt me këto të dhëna: Nr. QKR (NIPT): L 31528016 T  
Baseni Ujor: DRIN-BUNË  
Qarku: Dibër  
Bashkia / Komuna: Bashkia Dibër

Koordinatat:	<b>Pika 1:</b>	X- 522013.504	Y- 4623939.124	Z- 489.00
	<b>Pika 2:</b>	X- 522510.031	Y- 4623404.184	Z- 488.50
	<b>Pika 3:</b>	X- 522919.126	Y- 4622699.723	Z- 489.00
	<b>Pika 4:</b>	X- 525683.860	Y- 4622668.149	Z- 385.50
	<b>Pika 5:</b>	X- 522057.446	Y- 4623935.635	Z- 488.50

Lloji aktivitetit dhe qëllimi për të cilin do të përdoret uji: **Prodhim hidroenergjie "HEC SETA 4"**

Prurja mesatare:	4.70	m <sup>3</sup> /s
Prurja ekologjike:	1.15	m <sup>3</sup> /s
Sasia e ujit që jepet për përdorim:	6.0	m <sup>3</sup> /s

Vëllimi i rrjedhës së kthyer (nëse ka) **6.0** m<sup>3</sup> /s dhe vendi ku rrjedha e kthyer do të shkarkohet: **Në shtratin e lumit Seta.**

Vendi i shkarkimit të ujërave të përdorura: **Në shtratin e lumit Seta.**

Sipërfaqja e tokës me të cilën lidhet përdorimi i ujit (në rastin e ujitjes) (ha): **Nuk ka.**

Kufizime në ushtrimin e veprimtarisë (nëse ka): **Në përputhje me kushtet e Kontratës së Konkensionit.**

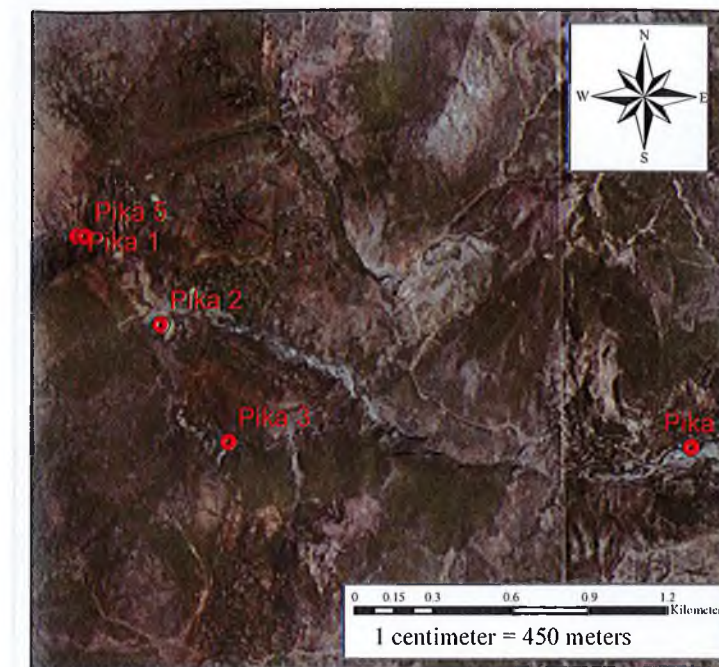
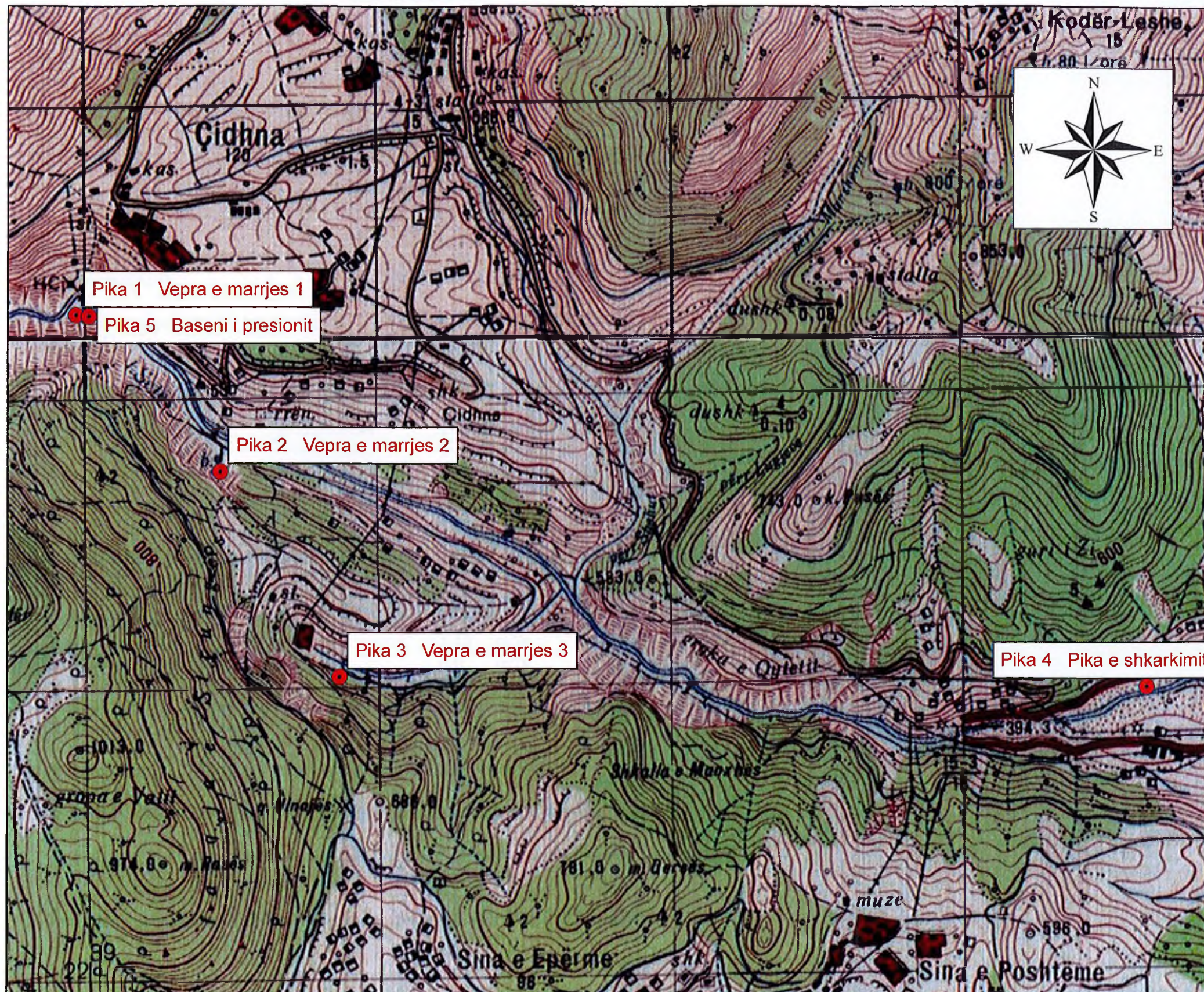
Periudha e vlefshmërisë: **Në përputhje me afatet e Kontratës së Konkensionit.**

ZËVENDËSKRYETAR

NIKO PELESHI



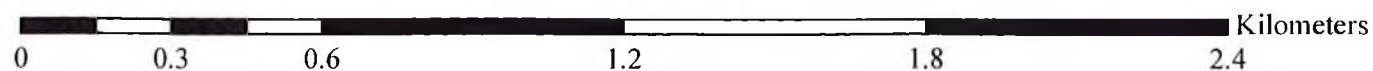
# HARTA E POZICIONIMIT TË VEPRIMTARISË SË SUBJEKTIT NË SHKALLË 1:15000



## SISTEMI I REFERIMIT - KRGJSH

Pika	X	Y	Z
Pika 1	522013.504	4623939.124	489.00
Pika 2	522510.031	4623404.184	488.50
Pika 3	522919.126	4622699.723	489.00
Pika 4	525683.860	4622668.149	385.50
Pika 5	522057.446	4623935.635	488.50

Vendim KKU, Nr.9, datë 11.7.2016, për miratimin e lejes për përdorim të burimit ujor për prodhim hidroenergjie shoqërisë "Hydro Seta", sh.p.k., për HEC-et "Seta 1+2", "Seta 3" dhe "Seta 4", me vendndodhje: përroi i Setës, njësia administrative Arras, Bashkia Dibër, Qarku Dibër. (HEC Seta 4)



1 centimeter = 150 meters

Shënim: Harta e shkallë 1:25000 dhe Ortofoto janë marr nga gjoportali i Autoriteti Shtetërorë të Informacionit Gjeohapësinor