



REPUBLIKA E SHQIPËRISË  
KËSHILLI KOMBËTAR I UJIT

Nr. serie 00045

**LEJE  
PËR PËRDORIM TË BURIMIT UJOR**

Nr.prot. 4/3, datë 29/12 /2017

Miraturar me:

VENDIM TË KËSHILLIT KOMBËTAR TË UJIT

Nr. 4, datë 13/12/2017

Emri i subjektit:

**“EDIANI” Sh.p.k**

I regjistruar si subjekt me këto të dhëna:

**Nr. QKR (NIPT): L 39523001 J**

Baseni Ujor:

**Mat**

Qarku:

**Lezhë**

Bashkia / Komuna:

**Bashkia Mirditë**

<i>Koordinatat:</i>	<b>Pika 1:</b>	<b>X- 514647.025</b>	<b>Y- 4642140.392</b>	<b>Z- 836.40</b>
	<b>Pika 2:</b>	<b>X- 514684.962</b>	<b>Y- 4642145.835</b>	<b>Z- 836.40</b>
	<b>Pika 3:</b>	<b>X- 514545.599</b>	<b>Y- 4642777.213</b>	<b>Z- 695.80</b>

Lloji aktivitetit dhe qëllimi për të cilin do të përdoret uji: **Prodhim hidroenergjie “HEC SHENGJON 3”**

Prurja mesatare: **0.21** m<sup>3</sup>/s

Prurja ekologjike: **0.022** m<sup>3</sup>/s

Sasia e ujit që jepet për përdorim: **0.30** m<sup>3</sup>/s

Vëllimi i rrjedhës së kthyer (nëse ka) **0.30** m<sup>3</sup> /s dhe vendi ku rrjedha e kthyer do të shkarkohet: **Në shtratin e përroit të Kënellës.**

Vendi i shkarkimit të ujërave të përdorura: **Në shtratin e përroit të Kënellës.**

Sipërfaqja e tokës me të cilën lidhet përdorimi i ujit (në rastin e ujitjes) (ha): **Nuk ka.**

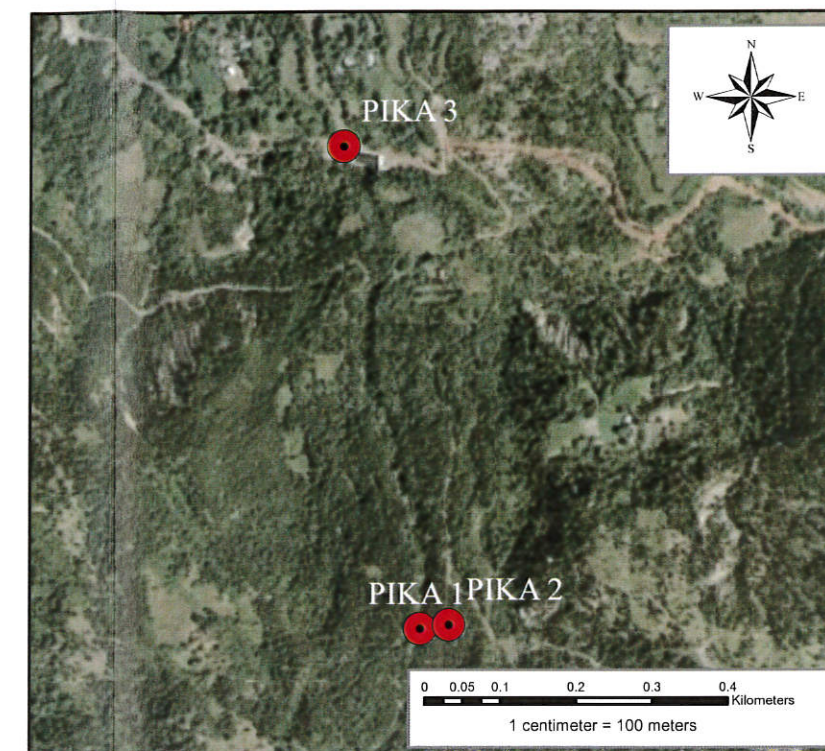
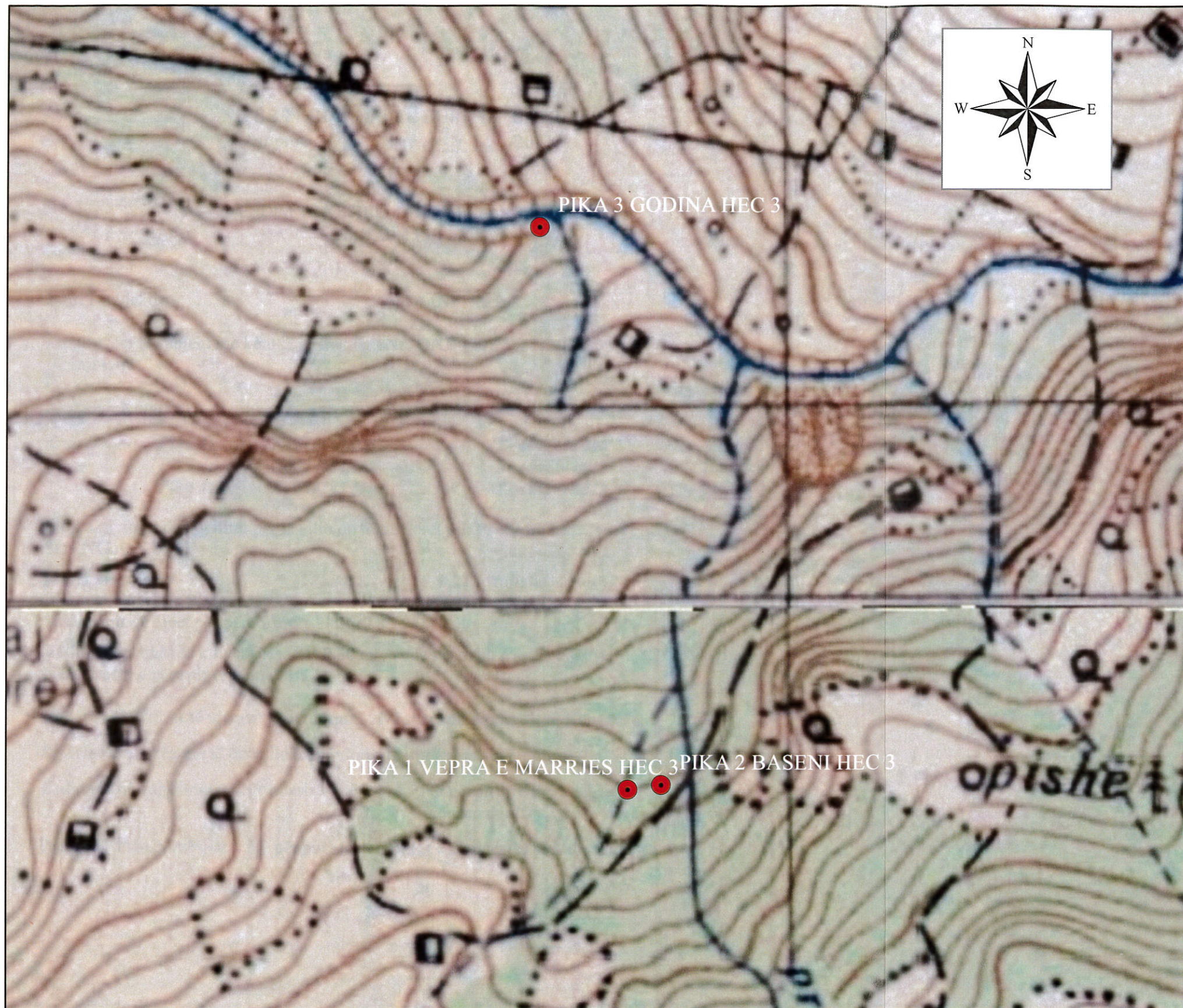
Kufizime në ushtrimin e veprimtarisë (nëse ka): **Në përputhje me kushtet e Kontratës së Konkensionit.**

Periodha e vlefshmërisë: **Në përputhje me afatet e Kontratës së Konkensionit.**

**KRYETAR**

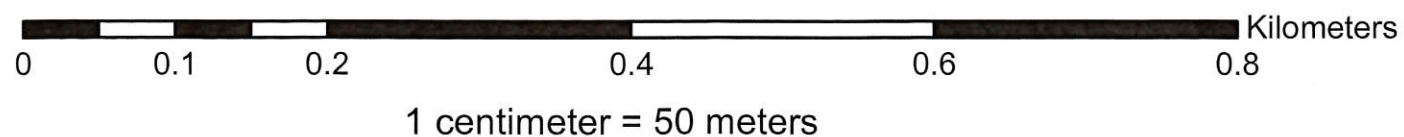
**EDI RAMA**

# HARTA E POZICIONIMIT TË VEPRIMTARISË SË SUBJEKTIT NË SHKALLË 1:5000



SISTEMI I REFERIMIT - KRGJSH			
NR. PIKA	X	Y	Z
PIKA 1	514647.025	4642140.392	836.40
PIKA 2	514684.962	4642145.835	836.40
PIKA 3	514545.599	4642777.213	695.80

Vendim KKU, Nr.4, datë 13.12.2017,  
për miratimin e lejes, “Për përdorim  
burimi ujqor”, për prodhim hidroenergjie,  
për HEC “Shëngjon 3”.



Shënim: Harta 1:25000 dhe Ortofoto janë marr nga gjeoportali i Autoritetit Shtetëror të informacionit Gjeohapësinor