



implemented by

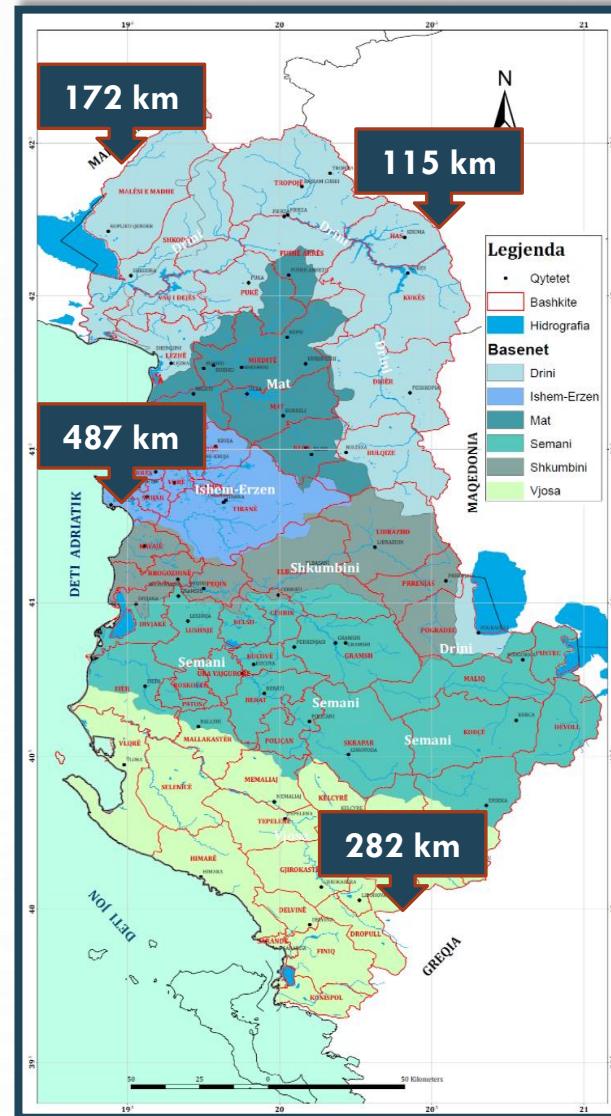
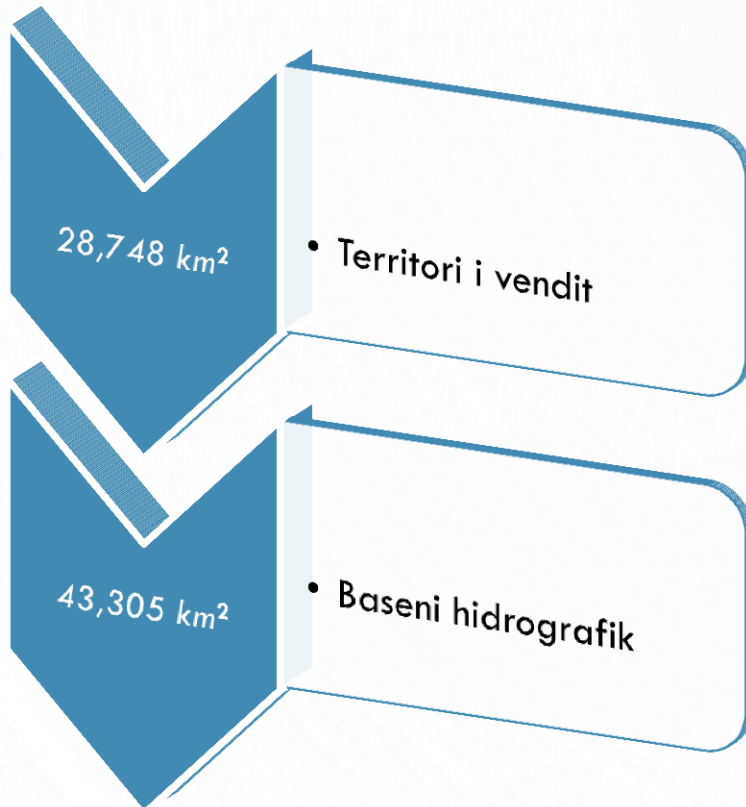


Technical Secretariat of the  
National Water Council

# **MENAXHIMI I BURIMEVE UJORE NË SHQIPËRI**

SHKODËR 15-16 NËNTOR 2017

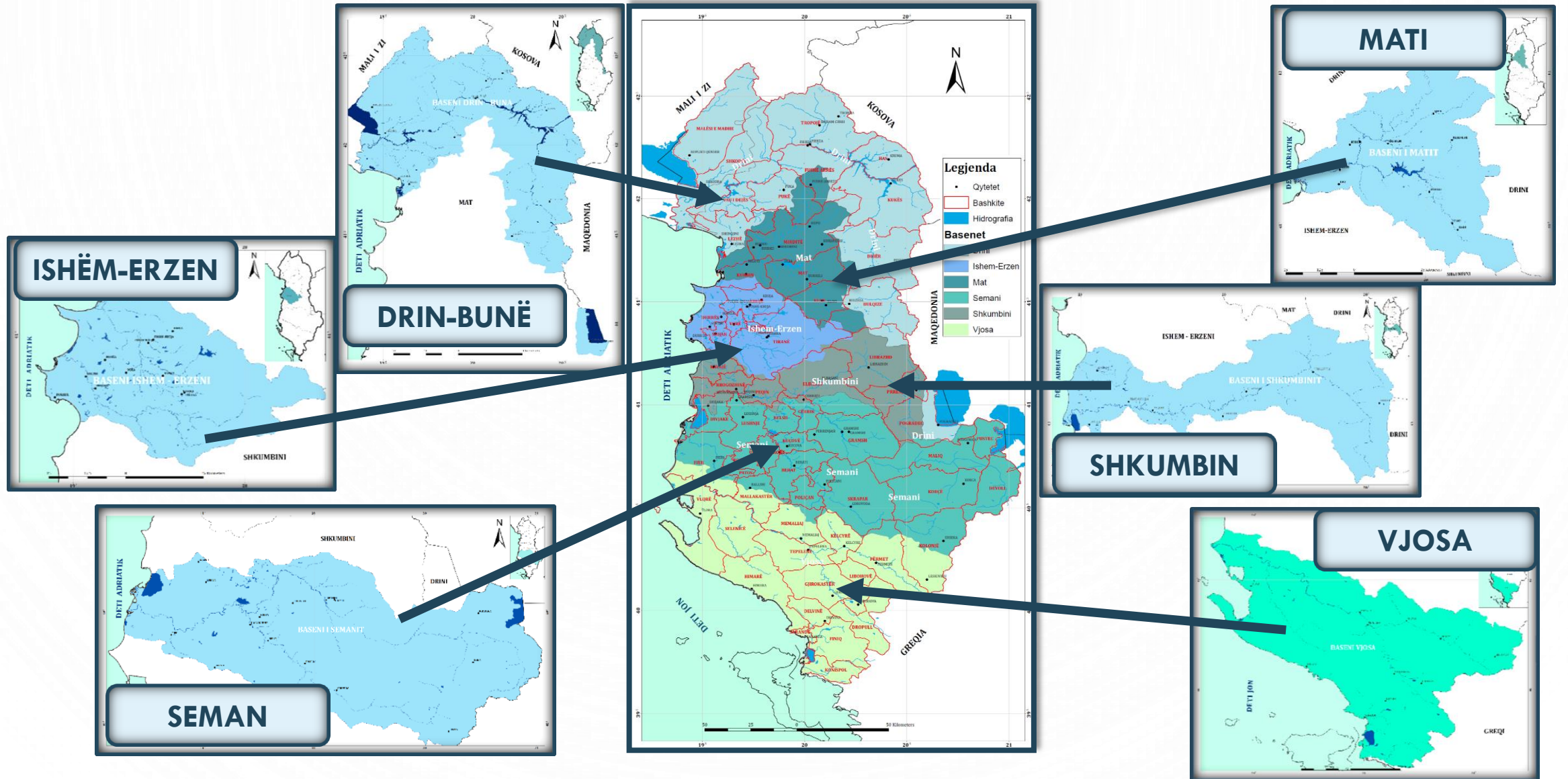
# INFORMACION I PËRGJITHSHËM



*Burimet ujore janë të gjitha ujërat e brendshme detare, ujërat territoriale, vija bregdetare, zona ekonomike ekskluzive, shelfi kontinental, ujërat sipërfaqësore e nëntokësore, së bashku me shtresat ujëmbajtëse, reshjet atmosferike, nën juridiksionin dhe kontrollin e Republikës së Shqipërisë (ligji 111/2012)*

- ✓ 152 lumenj dhe përrenj;
- ✓ 7 lumenj kryesor, 2 prej të cilëve janë ndërkufitar;
- ✓ 250 liqene natyrale;
- ✓ 3 liqene të mëdhenj ndërkufitare;
- ✓ rreth 82 liqene karstike;
- ✓ rreth 56 liqene glacial;
- ✓ pothuajse 650 rezervuare dhe liqene artificiale janë shpërndarë përgjatë territorit dhe disa prej tyre janë ndërtuar për shfrytëzim hidroeneritik;
- ✓ **Lagunat** kanë një sipërfaqe rreth 1500 km<sup>2</sup>.

# BASENET UJORE



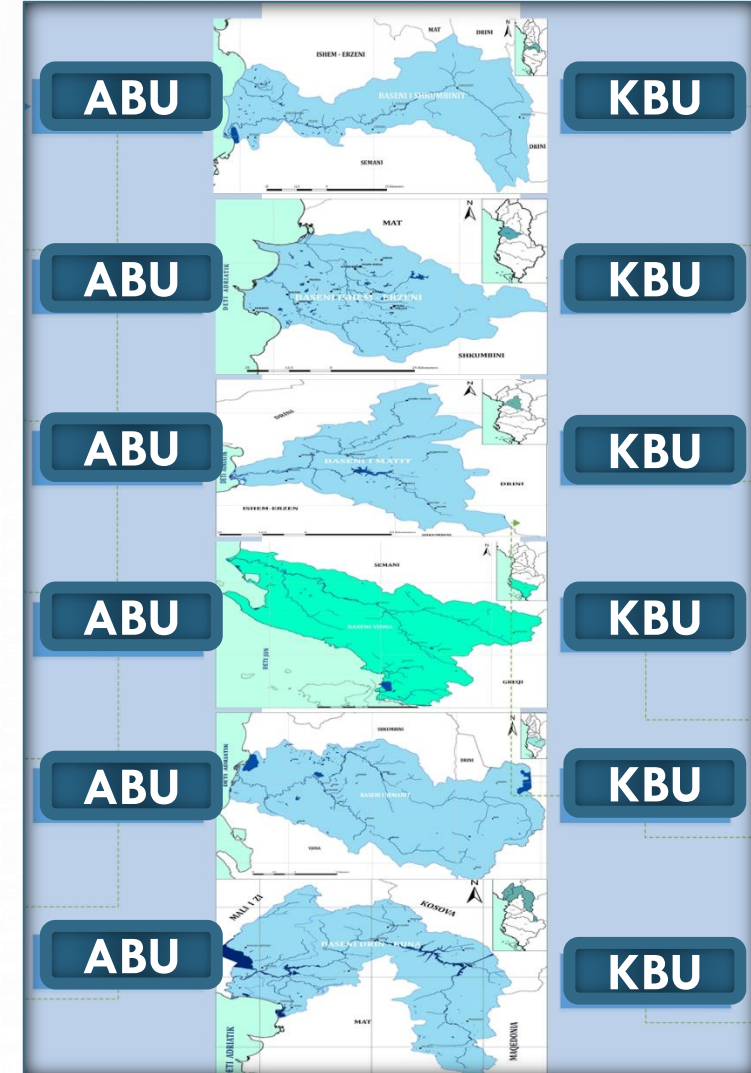
# ORGANET KOMBËTARE TË ADMINISTRIMIT DHE MENAXHIMIT TË BURIMEVE UJORE

## ORGANET QENDRORE PËR ADMINISTRIMIN DHE MENAXHIMIN E BURIMEVE UJORE

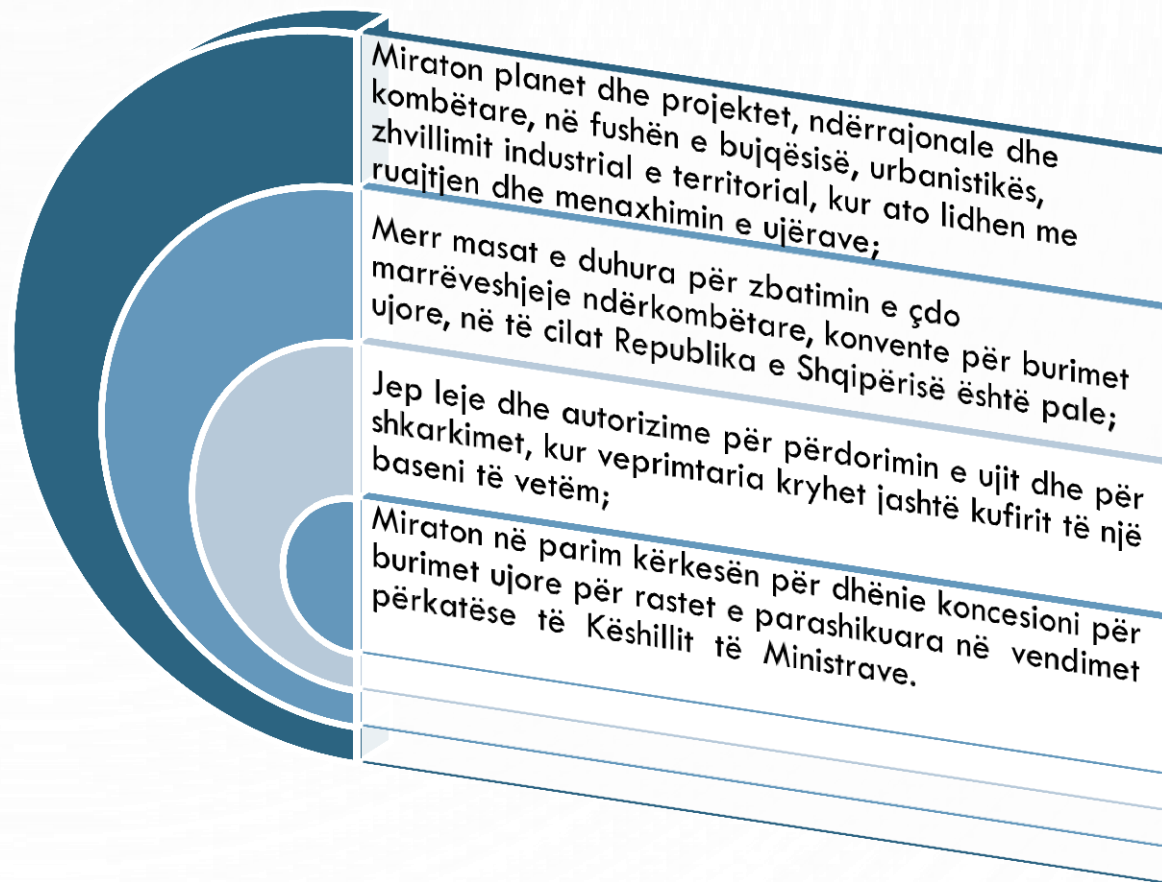
- Këshilli i Ministrave;
- Këshillit Kombëtar i Ujit;
- Ministria;
- Sekretariati Teknik i Këshillit Kombëtar të Ujit.

## ORGANET VENDORE PËR MENAXHIMIN E INTEGRUAR TË BURIMEVE UJOR

- Këshillat e baseneve ujore;
- Agjencitë e baseneve ujore.



# KËSHILLI KOMBËTAR I UJIT



# SEKRETARIATI TEKNIK I KËSHILLIT KOMBËTAR TË UJIT

Me vendimin nr. 775 datë 28.10.1996 Këshilli i Ministrave vendosi krijimin e Këshillit Kombëtar të Ujit si organ qëndror vendimarrës për administrimin e rezervave ujore. Gjithashtu, me këtë vendim u krijua Sekretariati Teknik si organ ekzekutiv i KKU-së.



Qeveria Shqiptare, pas vitit 2014, zhvilloi një qasje të re lidhur me koordinimin e sektorëve. Kështu me vendimin nr. 230 datë 23.04.2014 “Për përbërjen dhe mënyrën e organizimit dhe funksionimit të Sekretariatit Teknik të Këshillit Kombëtar të Ujit” ndryshoi struktura dhe organizimi i Sekretariatit.



# SEKRETARIATI TEKNIK I KËSHILLIT KOMBËTAR TË UJIT

## DREJTORIA E EKSELENCËS

**Misioni:** ndërtimi i një sistemi total të integruar për drejtimin dhe menaxhimin efektiv të burimeve ujore



## DREJTORIA E BURIMEVE MBËSHTETËSE

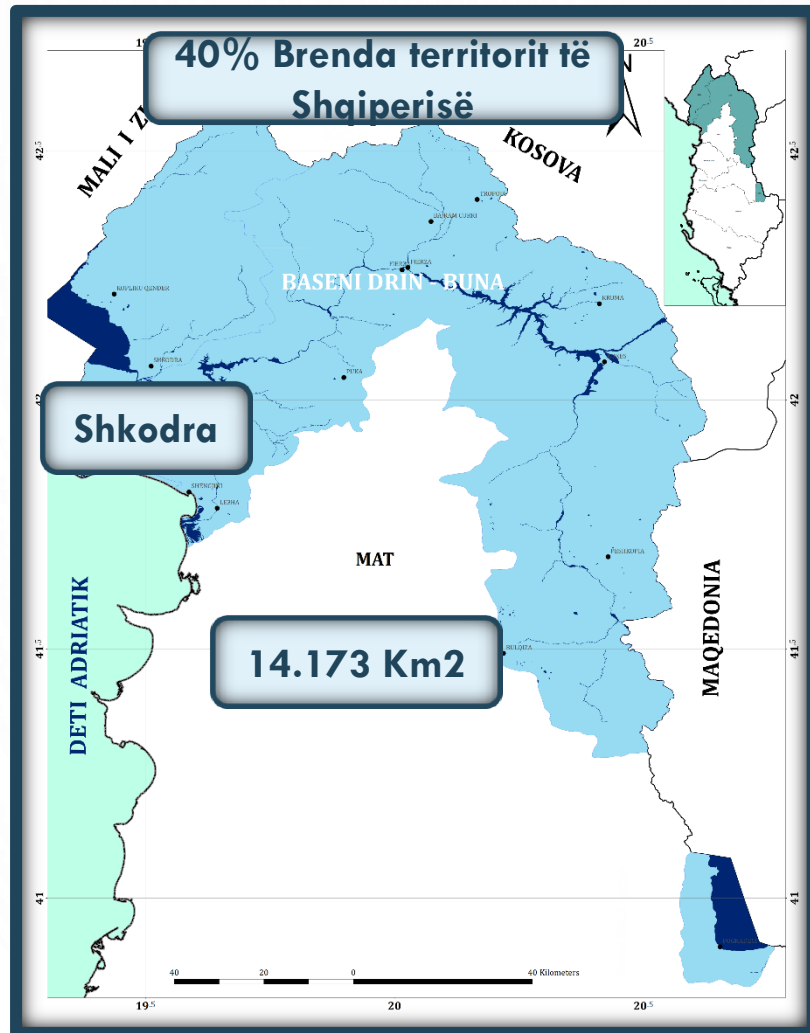
**Misioni:** optimizimi i përdorimit të burimeve financiare, njerëzore dhe asetëve

## DREJTORIA E MENAXHIMIT TË BURIMEVE UJORE

**Misioni:** integrimi i politikave, strategjive dhe planeve sektoriale në një strategji kombëtare të menaxhimit të burimeve ujore.

PROJEKTIMIN DHE NGRITJEN E SISTEMIT TOTAL TË INTEGRUAR TË UJIT, SI DHE MONITORIMIN E GARANTIMIN E FUNKSIONIMIT EFIKAS TË MENAXHIMIT TË INTEGRUAR TË KËTIJ SISTEMIT.

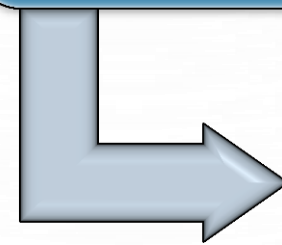
# BASENI UJOR DRIN-BUNË



Lumi	Degët kryesore	Gjatësia (km)	Sipërfaqja e Basenit (km <sup>2</sup> )	Mesatarja e lartësisë mbi nivelin e detit (m)	Prurja mesatare (m <sup>3</sup> ·s <sup>-1</sup> )
Drin	Drini i Bardhë	134	4,964	862	68.2
Drin	Drini i Zi	149	3,504	1,132	118
Drin	Drini dega kryesore	285	11,756	971	352
Bunë	Buna dega kryesore	1.5	5,187		320
Drin + Bunë	Bashkimi	32.5	19,582	770	680

**ORGANI VENDIMMARRËS**

- Këshilli i basenit ujq Drin-Bunë



**ORGANI EKZEKUTIV**

- Agjensia e basenit ujq Drin-Bunë

# KËSHILLI I BASENIT UJOR DRIN-BUNË

KRYETARI I KBU  
Drin-Bunë

Prefekti i  
Shkodrës

Drejtuës të nivelit të  
lartë në bashkitë  
(13 anëtarë)

Malësi e Madhe;

Tropojë;

Shkodër;

Fush-Arrëz;

Has;

Vau i Dejës;

Pukë;

Kukës;

Dibër;

Lezhë;

Bulqizë;

Librazhd;

Pogradec.

Drejtuës të  
institucioneve lokale  
(4 anëtarë)

Drejtoria rajonale e  
mjedisit;

Drejtoria e zonave të  
zonave të mbrojtura;

Drejtoritë rajonale të  
shëndetit publik.

Grupet e Interesi  
(5 anëtarë)

Mbrojtjen e burimeve  
ujore;

Furnizimin me ujë;

Ujitia;

Hidroenergji dhe industri.



implemented by



Technical Secretariat of the  
National Water Council

**FALEMINDERIT !**