



REPUBLIKA E SHQIPËRISË
KËSHILLI KOMBËTAR I UJIT

Këshilli i Basenit Ujëmbledhës Seman

Nr serie 15

LEJE
PËR HAPJE PUS- ÇPIMI

Nr.prot 30311,date 11 / 02 / 2020

Miratuare me:
VENDIM TE KESHILLIT TE BASENIT UJORE SEMAN

Nr. 16,date 07 /02/2020

Emri i subjektit: **KESHILLI I QARKUT KORÇË**

I REGJISTRUAR SI SUBJEKT ME KETO TE DHENA: **K 54105077 S**

Baseni Ujor : **Seman**

Qarku: **Korçë**

Bashkia/Komuna: **Korçë**

Koordinatat: **X = 56 06 84. 29 Y = 44 98 728. 26 Z= 844 m**

Lloji i aktivitetit dhe qellimi per te cilin do te perdoret uji: **Për uje te pijshem.**

Diametri i pusit: **311 mm**

Thellesia e pusit: **84 m**

Kapaciteti i pusit parashikohet te jete: **4-5 l/sek**

Kufizime ne ushtrimin e veprimtarise(nese ka): **Ne perputhje me kushtet e dhenies se lejes.**

Periudha e vlefshmerise : **07 Shkurt 2021.**

KRYETARI I KBU SEMAN

Baki BALA



Handwritten signature and date: 11 / 20



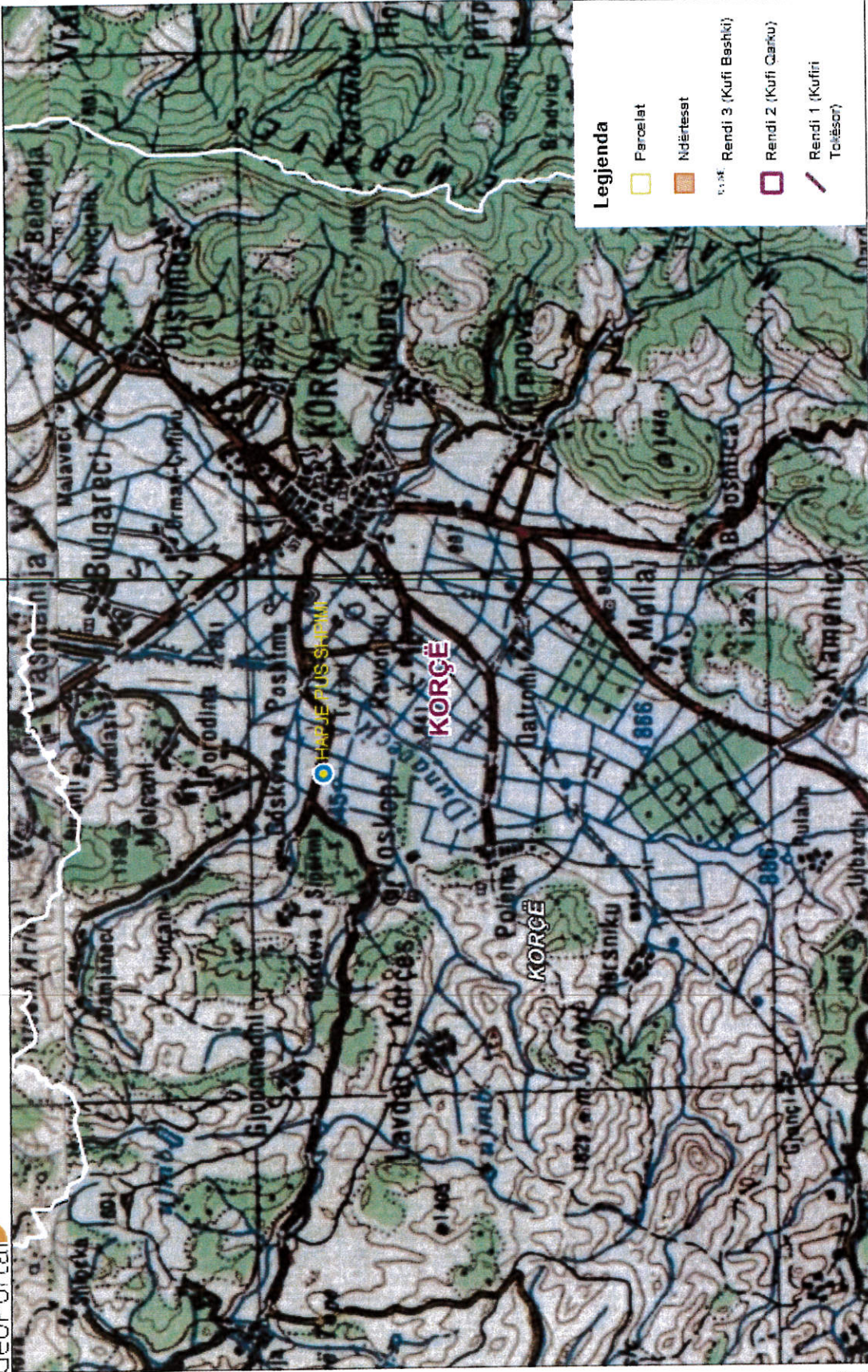
549305.990
4504787.519

575457.990
4504787.519





<https://geoportal.asig.gov.al>
Data e Printimit: 11.02.2020.

QESHILLI I QARKUT KORÇE
HAPJE PUS SHPIMI

printo_20200211_0924

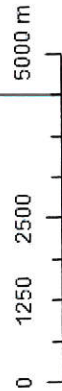


Legjenda

-  Parcelat
-  Ndërtesat
-  Rendi 3 (Kufi Bashki)
-  Rendi 2 (Kufi Qarku)
-  Rendi 1 (Kufiri Tokësor)

575457.990
4488155.519

Sistemi koordinativ: KRGJSH
Projektimi: KRGJSH



<https://geoportal.asig.gov.al>: ofron të dhëna gjeohapësinore të ofruara nga autoritetet publike përgjegjëse.
Përgjegjësia për saktësinë e të dhënave është e autoritetit publik që i ka krijuar ato.

549305.990
4488155.519

