



REPUBLIKA E SHQIPËRISË
KËSHILLI KOMBËTAR I UJIT

Këshilli i Basenit Ujëmbledhës Seman

Nr serie 16

LEJE
PER PERDORIM TE BURIMIT UJORE

Nr.prot 310/11, date 11 / 02 / 2020

Miratuare me:
VENDIM TE KESHILLIT TE BASENIT UJORE SEMAN

Nr. 17, date 07 /02/2020

Emri i subjektit

SPIECAPAG

I REGJISTRUAR SI SUBJEKT ME KETO TE DHENA: Nr QKR (NIPT): L 619200268 B

Baseni Ujor :

Seman

Qarku:

Korçë

Bashkia/Komuna:

Floq

Koordinatat: X = 55 95 81. 33 Y = 44 87 862. 05 Z= 915 m

Lloji i aktivitetit dhe qellimi per te cilin do te perdoret uji: **Për uje te pijshem.**

Diametri i pusit është: **125 mm**

Thellësia e pusit është: **160 m**

Kapaciteti i pusit është: **0.003 m3/ sek**

Sasia që jepet në përdorim është : **0.001397 m3/ sek**

Vendi i shkarkimit te ujrave të përdorura: X = 55 95 81. 33 ; Y =44 87 862. 05 ; Z = 915 m

Volumi që shkarkohet: **0.00139 m3/ sek**

Siperfaqja e tokes me të cilen lidhet perdorimi i ujit (në rastin e ujitjes) Nuk Ka (ha).

Kufizime në ushtrimin e veprimtarisë : **Në përputhje me kushtet e dhënies së lejes.**

Periudha e vlefshmerisë : **Dhejtor 2020.**

KRYETARI

BAKI BALA






Planimetria e zonës së burimit ujor

Kerkesë e "VKM nr. 416 date 13.5.2015 "Per Miratimin e Kushtete te Pergjithshme e te Posacme, Dokumenteve shoqeruese, Afatit te Vlefshmerise, Formulareve te Aplikimit per Autorizim dhe Leje, Procedurave te Sigurimit e Vendimmarjes dhe Formateve te Autorizimit e Lejes per Perdorim te Burimeve Ujore"

Shtojca 1
Kushtet e Posacme
Pika 1.1.2 - Te dhenat per pjesen grafike
Gjenera b. Planimetria e zones se burimit ujor ne shkalle 1:500 ose 1:1000 duke perfshire dhe konturte e tokave perreth dhe emrat e pronarave

Shkalla: 1:1000

LEGJENDA

-  Kufite e Parcelave
-  Nr/Emër Parcele
-  Pika e marrjes se ujit



REV.	DATE	PURPOSE OF ISSUE	DATE	ACCEPTED BY	COMPANY
A	22.05.2019	ISSUED FOR INFORMATION			

COMPANY: TRANS ADRIATIC PIPELINE AG

PROJECT TITLE: TRANS ADRIATIC PIPELINE

CONTRACTOR: SPECAPAG SHOPIERIA

COMPANY REPRESENTATIVE	NAME	SCALE	DATE	REV.	DATE
Çfarëdo Reprezentuesi	DATE	SCALE	DATE	REV.	DATE
Çfarëdo Reprezentuesi	DATE	SCALE	DATE	REV.	DATE
Çfarëdo Reprezentuesi	DATE	SCALE	DATE	REV.	DATE

LOCATION MAP: Water Abstraction - Pisha Ujor