



REPUBLIKA E SHQIPËRISË
KËSHILLI I BASENIT UJOR VJOSË

Nr 41 / Prot

31

Vlorë, më 31 . 12 . 2020.

VENDIM

Nr. 14 , datë 28.12.2020

PËR

ZGJIDHJEN E NJËANSHME TË KONTRATËS SË KONCESIONIT

Në mbështetje të pikës 2, të nenit 50, të ligjit nr.111/2012, “Për menaxhimin e integruar të burimeve ujore”, i ndryshuar , ligjit Nr .8093 datë 21.03.1996 “Për rezervat ujore”, si dhe nenit 13 të kontratës së koncesionit me këtë subjekt, me propozimin e Zyrës së Administrimit të Basenit Ujor Vjosë, Këshilli i Basenit Ujor Vjosë,

V E N D O S I:

1. Zgjidhjen e njëanshme të kontratës së koncesioni për subjektin “Mëzuraj” Sh.p.k për shfrytëzim të burimit ujor “Dersil”.
2. Ngarkohet Zyra e Administrimit të Basenit Ujor Vjosë, për zbatimin e këtij vendimi.

Ky vendim hyn në fuqi menjëherë.



K R Y E T A R I







FLAMUR MAMAJ



VEPRË E MARJES

- Vepra e marjes ●
- X=4395750
- Y=4463950

Legjenda

-  Shtresë Bazë
-  Parcelat
-  Ndërtesat
- Kufi:**
 -  Rendi 3 (Kufi Bashki)
 -  Rendi 2 (Kufi Qarku)
 -  Rendi 1 (Kufiri Tokësor)

<https://geoportal.asig.gov.al>: ofron të dhëna gjeohapësinore të ofruara nga autoritetet publike përgjegjëse.
Përgjegjësia për saktësinë e të dhënave është e autoritetit publik që i ka krijuar ato.



Sistemi koordinativ: KRGJSH
Projektimi: KRGJSH