



REPUBLIKA E SHQIPËRISË
KËSHILLI I BASENIT UJOR VJOSË

No. 41 / 32 post.

VENDIM

Vjosë, më 31.12.2020

Nr. 15, datë 28.12.2020

PËR

ZGJIDHJEN E NJËANSHME TË KONTRATËS SË KONCESIONIT

Në mbështetje të pikës 2, të nenit 50, të ligjit nr.111/2012, “Për menaxhimin e integruar të burimeve ujore”, i ndryshuar, ligjit Nr .8093 datë 21.03.1996 “Për rezervat ujore”, si dhe nenit 13 të kontratës së koncesionit me këtë subjekt, me propozimin e Zyrës së Administrimit të Basenit Ujor Vjosë, Këshilli i Basenit Ujor Vjosë,

V E N D O S I:

1. Zgjidhjen e njëanshme të kontratës së koncesioni për subjektin “Reald” Sh.p.k për shfrytëzim të burimit ujor “Shata 2”.
2. Ngarkohet Zyra e Administrimit të Basenit Ujor Vjosë, për zbatimin e këtij vendimi.

Ky vendim hyn në fuqi menjëherë.







K R Y E T A R I

FLAMUR MAMAJ





Legjenda

-  Shtrësë Bazë
-  Parcelat
-  Ndërrësht
-  Rendi 3 (Kufi Bashki)
-  Rendi 2 (Kufi Qarku)
-  Rendi 1 (Kufiri Tokësor)

<https://geoportal.asig.gov.al> ofron të dhëna gjeohapësimore të ofruara nga autoritetet publike përgjegjëse.

Përgjegjësia për saktësinë e të dhënave është e autoritetit publik që i ka krijuar ato.

Sistemi koordinativ: KRGJSH
Projektimi: KRGJSH